



АДМИНИСТРАЦИЯ ГОРОДА ПЕРМИ
ДЕПАРТАМЕНТ ЗЕМЕЛЬНЫХ ОТНОШЕНИЙ

РЕШЕНИЕ

о размещении объектов № 737 от 22.04.2019

г. Пермь, ул. Сибирская, 15

Департамент земельных отношений Администрации города Перми в соответствии с пунктом 3 ст. 39.36 Земельного кодекса Российской Федерации, Положением о порядке и условиях размещения объектов на землях или земельных участках, находящихся в государственной или муниципальной собственности, на территории Пермского края без предоставления земельных участков и установления сервитутов, утвержденным Постановлением Правительства Пермского края от 22.07.2015 № 478-п

разрешает Геворгяну Геворгу

размещение объекта элементы благоустройства территории, в том числе малые архитектурные формы, за исключением некапитальных нестационарных строений и сооружений, рекламных конструкций, применяемых как составные части благоустройства территории.

на землях: государственная собственность на которые не разграничена

на срок 1 год

местоположение: г. Пермь, Дзержинский район, ул. 9-го Января.

Территория, согласно схеме, расположена в зонах с особым условием использования территории: охранный зона объектов электросетевого хозяйства; приаэродромная территория аэродрома аэропорта Большое Савино; зона катастрофического затопления; водоохранная зона; прибрежная защитная полоса.

Геворгяну Г.Х.:

1. соблюдать порядок использования земельных участков, установленный Постановлением Правительства Российской Федерации от 24.02.2009 № 160 «О порядке установления охранных зон объектов электросетевого хозяйства и особых условий использования земельных участков, расположенных в границах таких зон»;

2. соблюдать правила охранных зон воздушного пространства, установленные Постановлением Правительства Российской Федерации от 11.03.2010 № 138 «Об утверждении Федеральных правил использования воздушного пространства Российской Федерации»;

3. соблюдать правила водоохранной зоны и прибрежной защитной полосы, установленные статьей 65 Водного Кодекса Российской Федерации;

4. не допускать на земельном участке строительство объектов капитального строительства без обеспечения инженерной защиты таких объектов от затопления, подтопления;

5. соблюдать требования пункта 3.6 Правил благоустройства и содержания территории в городе Перми, утвержденных решением Пермской городской Думы от 18.12.2018 № 265.

Приложение:

Схема предполагаемых к использованию земель или части земельного участка (на 1 л. в 1 экз.).

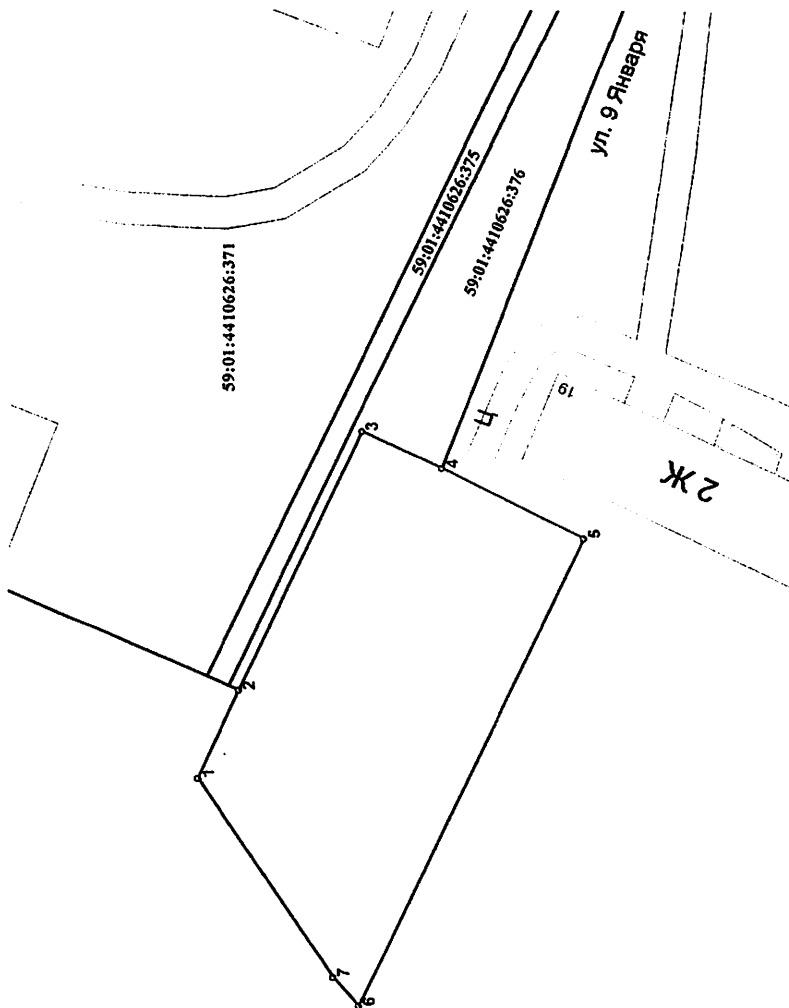
Начальник отдела предоставления
земельных участков по работе
с юридическими лицами



Н. М. Санникова

Схема предполагаемых к использованию земель или части земельного участка

Объект: проезды, подъездные дороги к объектам складского назначения, на земельном участке с кадастровым номером 59:01:4410626:376
 Местоположение: Пермский край, г. Пермь, Дзержинский район, ул. 9 Января
 Площадь земель: 1000 кв.м
 Категория земель: земли населенных пунктов
 Вид разрешенного использования: -





Каталог координат, м		
№ точки границы	X	Y
1	517433.84	2225638.23
2	517429.93	2225646.58
3	517418.37	2225671.25
4	517410.84	2225667.70
5	517397.38	2225661.13
6	517418.55	2225616.62
7	517421.02	2225619.39

Описание границ смежных землепользователей:
 от точки 1 до точки 2 земли, находящиеся в государственной собственности, свободные от прав третьих лиц
 от точки 2 до точки 4 земельный участок с кадастровым номером 59:01:4410626:376
 от точки 4 до точки 1 земли, находящиеся в государственной собственности, свободные от прав третьих лиц

Масштаб 1 : 500

Условные обозначения:

- граница предполагаемых к использованию земель
- граница земельного участка по сведениям ГКН
- 59:01:3211496:28 - кадастровый номер земельного участка

Заявитель: 
 (по доверенности от  17.X.)
 должник, зарегистрирован должник